

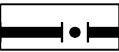
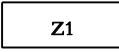
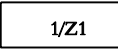

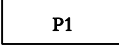
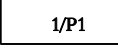

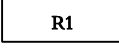





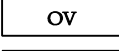

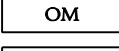



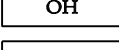

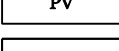



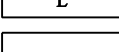

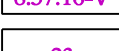







ÚZEMNÍ PLÁN

NÝDEK

ZMĚNA Č. 1

II.B.c) VÝKRES PŘEDPOKLÁDANÝCH ZÁBORŮ PŮDNÍHO FONDU

1 : 5 000

	HRANICE STÁTU		Z1	ZASTAVITELNÉ PLOCHY		1/Z1	OZNAČENÍ ZMĚNY / ZASTAVITELNÉ PLOCHY
	HRANICE OBCE		P1	PLOCHY PŘESTAVBY A DOSTAVBY V RÁMCI ZASTAVĚNÉHO ÚZEMÍ		1/P1	OZNAČENÍ ZMĚNY / PLOCHY PŘESTAVBY A DOSTAVBY V RÁMCI ZASTAVĚNÉHO ÚZEMÍ
	HRANICE INTRAVILÁNU 1.9.1966		R1	PLOCHA ÚZEMNÍ REZERVY			RUŠENÉ JEVY
	HRANICE ZASTAVĚNÉHO ÚZEMÍ K 30.6.2008		BI	PLOCHY BYDLENÍ INDIVIDUÁLNÍHO - V RODINNÝCH DOMECH		BI	PLOCHY BYDLENÍ - V ROZPTYLU
	OHRANIČENÍ PLOCH ZÁBORU		OV	PLOCHY OBČANSKÉHO VYBAVENÍ - VĚŘEJNÁ IFRASTRUKTURA			
	HRANICE BPEJ		OM	PLOCHY OBČANSKÉHO VYBAVENÍ - KOMERČNÍ ZAŘÍZENÍ MALÁ A STŘEDNÍ			
	HRANICE 50m OD OKRAJE LESA		OS	PLOCHA OBČANSKÉHO VYBAVENÍ - SPORTOVNÍCH A REKREAČNÍCH ZAŘÍZENÍ			
	REGIONÁLNÍ BIOCENTRUM		OH	PLOCHA OBČANSKÉHO VYBAVENÍ - HŘBITOV			
	LOKÁLNÍ BIOCENTRUM		PV	PLOCHY VEŘEJÝCH PROSTRANSTVÍ			
	LOKÁLNÍ BOKORIDOR		D	PLOCHY DOPRAVY OSTATNÍ			
	ORNÁ PŮDA		L	PLOCHA LANOVÉ DRÁHY			
	ZAHRADY		8.37.16-V	KÓD BPEJ-TŘÍDA OCHRANY ZEMĚDĚLSKÝCH POZEMKŮ			
	TRVALÉ TRAVNÍ POROSTY		23	KÓD LESNÍCH POZEMKŮ			
	LESNÍ POZEMKY		29	KÓD NEZEMĚDĚLSKÝCH POZEMKŮ			
	NEZEMĚDĚLSKÉ POZEMKY						
	ODVODNĚNÉ POZEMKY	